





# Circuit des Fraux



**Difficulté**

 : 2h30 ★


 : 2h ★

 : 1h45 min ★


 : 8km

 : 150 m

 :  PR +  GRP +  GR

 **Situation** : Salles Curan

**Parking** : place du foirail.

 N3 = 44° 18' 14»  
E3 = 2° 78' 75»



**1** À côté de la pâtisserie, vous trouverez le « **chemin de la Fourniserie** », large espace goudronné. Prenez la petite route qui monte dans son prolongement. En haut, prenez un petit sentier qui grimpe sur la gauche (fléchage). Vous rejoignez une route carrossable qui jouxte un lotissement, continuez tout droit en montant. Vous arrivez à un deuxième chemin goudronné : continuez à monter vers la droite. Longez ensuite le sentier qui part sur la gauche le long des chênes. Arrivés sur une piste, tournez deux fois à gauche.

**2** Prendre d'abord à droite puis 50 m plus loin à gauche en direction de la ferme du **Mont** que vous traversez. Continuez tout droit vers la **D 244**. Avant de trouver la route (croix en schiste), vous allez devoir prendre un "S". Prenez à gauche. Rejoignez la route : à droite pendant 50 m, puis à nouveau à gauche direction **Les Fagettes**. Poursuivez la route jusqu'à rejoindre, au croisement le **GRP (GTML)**, large chemin.

**3** À gauche suivez-le pendant 1 km (balisage jaune-rouge)

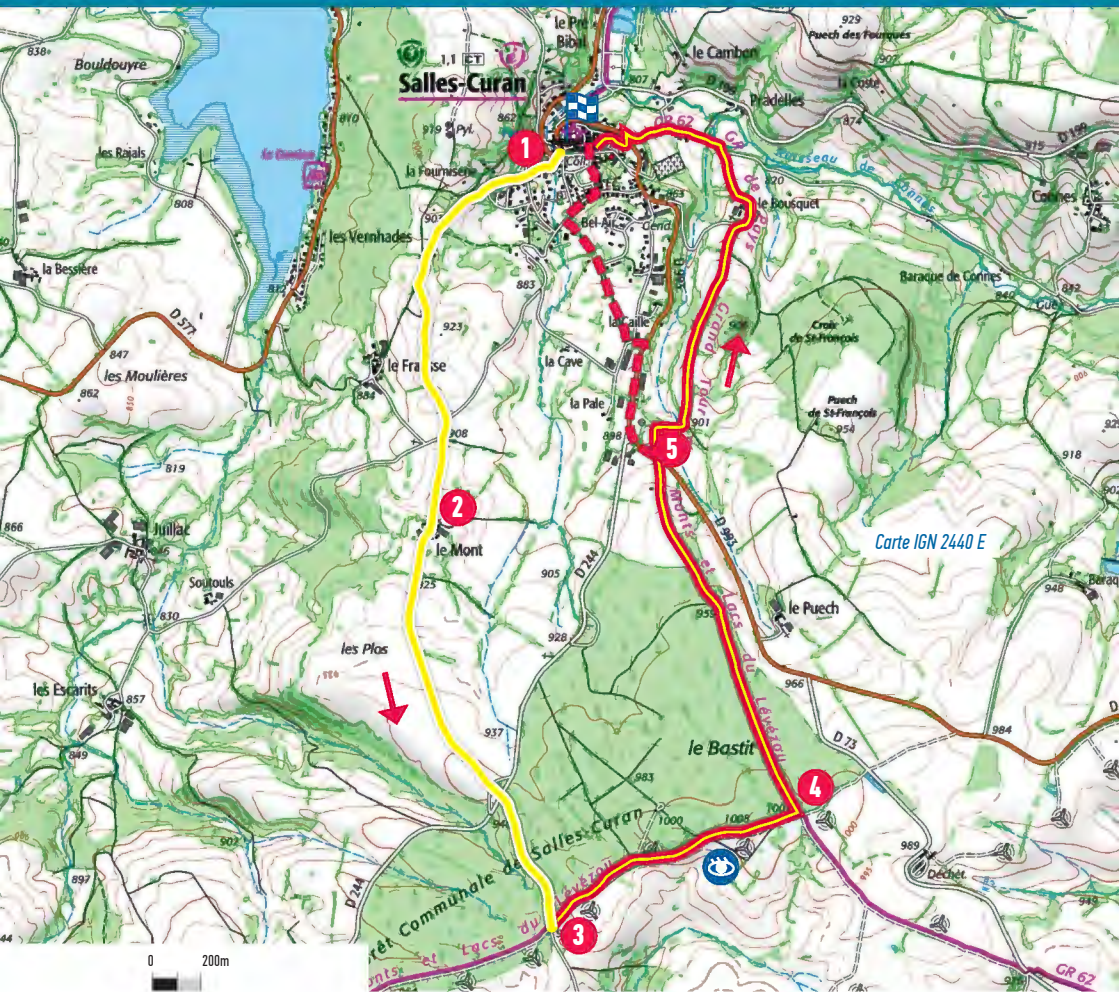
**4** À la croix Fatou, tournez à gauche en traversant le bois de pins dit "du **Bastit**", commun avec le **GR 62** (balisage rouge - blanc). Descendre jusqu'à la route **D 993**.

**Variante** : longer à gauche la **D 993** pendant 700m, aller à gauche direction "**la Cave, la Pale**" À la croix, prendre en face le chemin qui descend tout droit (non balisé) puis rue à droite vers la salle des fêtes et à gauche le parking.

**5** Traverser la route. En face descendre tout droit vers le **Bousquet**, traverser le hameau puis descendre pour rattraper une piste. Prendre à gauche sur 300 m, puis à la croix grimpez le chemin à gauche qui rattrape la **D 993** dans **Salles-Curan**.

## à voir

- > **Salles Curan** : ancien village fortifié
- > **Résidence** d'été des évêques du XVème
- > **Église** avec stalles sculptées
- > **Grenier** de Monsieur (de l'Evêque)
- > **Fenêtres** à meneaux
- > **Croix menhir** en schiste
- > **Forêt communale** et ses pistes agréables.
- > **Haie** cynégétique
- > **Parc** éolien.



Croix menhir

## Un peu d'histoire

Au carrefour du **chemin du Mont** et de la D244, au « S » que vous rencontrez en chemin : «Le bloc est long, haut et planté de très ancienne date dans un trou où le calent d'autres pierres depuis quinze siècles.»

De **Eugène Viala**, Paysages Imp. P. Carrère Rodez 1908.

Crédits photographiques : © Office de Tourisme Pareloup Lézévou et communes du territoire, Wikipédia : Mossot - Crédits cartographique : © IGN Avec l'aimable collaboration de J-Paul Frayssse - Création : [meduboucanier.com](http://meduboucanier.com) - Impression : Groupe Burlat.

**AVEYRON**  
VIVRE VRAI